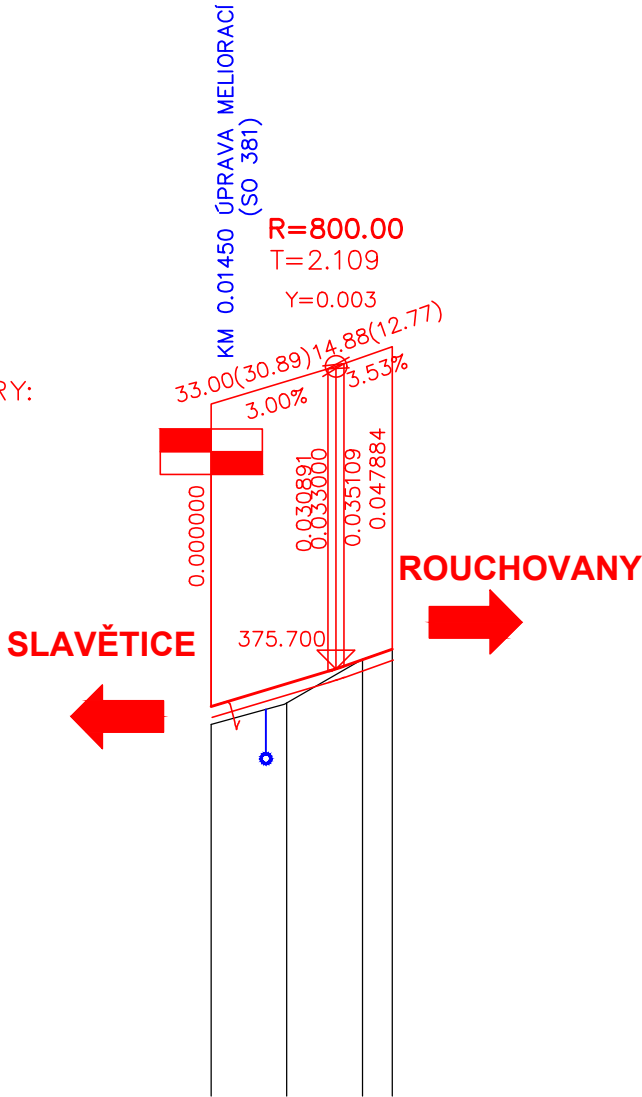


DRUH POVRCHU ÚZEMÍ
KATASTRÁLNÍ ÚZEMÍ
OKRES:
KRAJ:

POLNÍ CESTA
SLAVĚTICE
TŘEBÍČ
VYSOČINA

PODÉLNÝ PROFIL 1: 2000 / 200
SO 151 - ÚPRAVA POLNÍ CESTY V KM 1,36

SKLONOVÉ POMĚRY:



KÓTY NIVELETY:

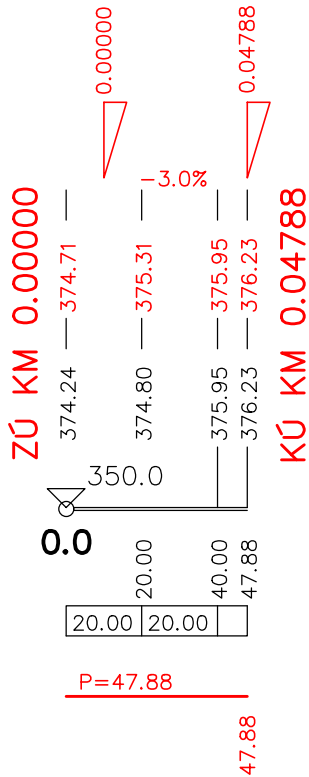
KÓTY TERÉNU:

SROVNÁVACÍ ROVINA:

STANIČENÍ:

VZDÁLENOST PŘ. ŘEZŮ:


SMĚROVÉ POMĚRY:



SO 151

SOUŘAD. SYSTÉM: S-JTSK

VÝŠKOVÝ SYSTÉM: B.p.v.

VYPRACOVAL ING. HLAVÁČKOVÁ	DATUM 09/2025	ŮČEL PDPS	MĚŘITKO 1:2000/200	 www.hbh.cz
NÁZEV VÝKRESU PODÉLNÝ PROFIL			ČÍS. VÝKRESU 03	